

**КОМИТЕТ ИМУЩЕСТВЕННЫХ ОТНОШЕНИЙ
АДМИНИСТРАЦИИ ПЕРМСКОГО МУНИЦИПАЛЬНОГО РАЙОНА**

РАСПОРЯЖЕНИЕ

27.05.2022

№ 2266

**Об установлении публичного
сервитута на часть земельных
участков**

В соответствии со ст. 23, гл. V.7 Земельного кодекса Российской Федерации, Федеральным законом от 25.10.2001 № 137-ФЗ «О введении в действие Земельного кодекса Российской Федерации», пп. 3.7.5 п. 3.7 разд. 3 Положения о комитете имущественных отношений администрации Пермского муниципального района, утвержденного решением Земского Собрания Пермского муниципального района Пермского края от 22.12.2016 № 178, на основании ходатайства открытого акционерного общества «Межрегиональная распределительная сетевая компания Урала» (ИНН 6671163413, ОГРН 1056604000970) (далее - ОАО «МРСК Урала») от 28.04.2022 № 3727:

1. Установить в интересах ОАО «МРСК Урала» публичный сервитут общей площадью 164209 кв.м на часть земельных участков:

- с кадастровым номером 59:32:0000000:13355, расположенный по адресу: Пермский край, Пермский район, Фроловское с/п, д. Жебреи, ул. Нагорная;
- с кадастровым номером 59:32:1820001:2717, расположенный по адресу: Пермский край, Пермский район, Фроловское с/п, д. Жебреи, ул. Архитектурная;
- с кадастровым номером 59:32:0000000:110, расположенный по адресу: Пермский край, Пермский район, Фроловское с/п;
- с кадастровым номером 59:32:0000000:14502, расположенный по адресу: Пермский край, Пермский район, Фроловское с/п;
- с кадастровым номером 59:32:1820001:3051, расположенный по адресу: Пермский край, Пермский район, Фроловское с/п, д. Жебреи;
- с кадастровым номером 59:32:1820001:3048, расположенный по адресу: Пермский край, Пермский район, Фроловское с/п, д. Жебреи;
- с кадастровым номером 59:32:1820001:3050, расположенный по адресу: Пермский край, Пермский район, Фроловское с/п, д. Жебреи;
- с кадастровым номером 59:32:1820001:2716, расположенный по адресу: Пермский край, Пермский район, Фроловское с/п, д. Жебреи, ул. Мира;
- с кадастровым номером 59:32:1820001:3042, расположенный по адресу: Пермский край, Пермский район, Фроловское с/п, д. Жебреи;

- с кадастровым номером 59:32:1820001:279, расположенный по адресу: Пермский край, Пермский район, Фроловское с/п, д. Жебреи, ул. Уральская, 4;
- с кадастровым номером 59:32:1820001:2714, расположенный по адресу: Пермский край, Пермский район, Фроловское с/п, д. Жебреи, ул. Уральская;
- с кадастровым номером 59:32:1820001:3032, расположенный по адресу: Пермский край, Пермский район, Фроловское с/п, д. Жебреи;
- с кадастровым номером 59:32:1820001:1835, расположенный по адресу: Пермский край, Пермский район, Фроловское с/п, д. Жебреи;
- с кадастровым номером 59:32:1820001:2474, расположенный по адресу: Пермский край, Пермский район, Фроловское с/п, д. Жебреи, ул. Полевая, 6;
- с кадастровым номером 59:32:1820001:2690, расположенный по адресу: Пермский край, Пермский район, Фроловское с/п, д. Жебреи, ул. Полевая;
- с кадастровым номером 59:32:1820001:3015, расположенный по адресу: Пермский край, Пермский район, Фроловское с/п, д. Жебреи;
- с кадастровым номером 59:32:1820001:3016, расположенный по адресу: Пермский край, Пермский район, Фроловское с/п, д. Жебреи;
- с кадастровым номером 59:32:1820001:2023, расположенный по адресу: Пермский край, Пермский район, Фроловское с/п, д. Жебреи, ул. Советская, 6а;
- с кадастровым номером 59:32:1820001:3005, расположенный по адресу: Пермский край, Пермский район, Фроловское с/п, д. Жебреи;
- с кадастровым номером 59:32:1820001:166, расположенный по адресу: Пермский край, Пермский район, Фроловское с/п, д. Жебреи, ул. Советская, з/у 6а;
- с кадастровым номером 59:32:1850001:101, расположенный по адресу: Пермский край, Пермский район, Фроловское с/п, п. Лесоучасток № 831, ул. Северная, 1;
- с кадастровым номером 59:32:1850001:9, расположенный по адресу: Пермский край, Пермский район, Фроловское с/п, п. Лесоучасток № 831, ул. Центральная, 10а;
- с кадастровым номером 59:32:1850001:216, расположенный по адресу: Пермский край, Пермский район, Фроловское с/п, п. Лесоучасток № 831, ул. Центральная, 8а;
- с кадастровым номером 59:32:1850001:534, расположенный по адресу: Пермский край, Пермский район, Фроловское с/п, п. Лесоучасток № 831, ул. Центральная, 8;
- с кадастровым номером 59:32:1850001:715, расположенный по адресу: Пермский край, Пермский район, Фроловское с/п, п. Лесоучасток № 831, ул. Центральная, з/у 4;

- с кадастровым номером 59:32:1850001:716, расположенный по адресу: Пермский край, Пермский район, Фроловское с/п, п. Лесоучасток № 831, ул. Центральная, з/у 4а;

- с кадастровым номером 59:32:1850001:198, расположенный по адресу: Пермский край, Пермский район, Фроловское с/п, п. Лесоучасток № 831, ул. Центральная, 2;

- с кадастровым номером 59:32:3510101:87, расположенный по адресу: Пермский край, Пермский район, Фроловское с/п, д. Броды;

- с кадастровым номером 59:32:3510101:307 (входит в ЕЗП 59:32:0000000:337), расположенный по адресу: Пермский край, Пермский район, Фроловское с/п;

- с кадастровым номером 59:32:3510101:308, расположенный по адресу: Пермский край, Пермский район, Фроловское с/п, д. Броды;

- с кадастровым номером 59:32:3650001:1311 (входит в ЕЗП 59:32:0000000:68), расположенный по адресу: Пермский край, Пермский район;

- с кадастровым номером 59:32:3660004:389 (входит в ЕЗП 59:32:0000000:68), расположенный по адресу: Пермский край, Пермский район;

- с кадастровым номером 59:32:3660004:390 (входит в ЕЗП 59:32:0000000:68), расположенный по адресу: Пермский край, Пермский район;

- с кадастровым номером 59:32:3660004:2147, расположенный по адресу: Пермский край, Пермский район, Фроловское с/п, д. Жебреи;

- с кадастровым номером 59:32:3660004:2132, расположенный по адресу: Пермский край, Пермский район, Фроловское с/п, д. Жебреи;

- с кадастровым номером 59:32:3660004:1298, расположенный по адресу: Пермский край, Пермский район, Фроловское с/п, д. Жебреи, ул. Степная и ул. Нагорная;

- с кадастровым номером 59:32:5222101:1 (входит в ЕЗП 59:32:0000000:45), расположенный по адресу: Пермский край, Пермский район;

- с кадастровым номером 59:32:5222101:3 (входит в ЕЗП 59:32:0000000:68), расположенный по адресу: Пермский край, Пермский район;

- с кадастровым номером 59:32:5222201:85 (входит в ЕЗП 59:32:0000000:68), расположенный по адресу: Пермский край, Пермский район;

- с кадастровым номером 59:32:5222201:94 (входит в ЕЗП 59:32:5222201:93), расположенный по адресу: Пермский край, Пермский район;

- с кадастровым номером 59:32:5222201:357, расположенный по адресу: Пермский край, Пермский район, Фроловское с/п, СНТ «Машиностроитель», уч. 46;

- с кадастровым номером 59:32:5222201:356, расположенный по адресу: Пермский край, Пермский район, Фроловское с/п, СНТ «Машиностроитель», уч. 45;

- с кадастровым номером 59:32:5222201:86 (входит в ЕЗП 59:32:0000000:68), расположенный по адресу: Пермский край, Пермский район;

- с кадастровым номером 59:32:5222201:153 (входит в ЕЗП 59:32:0000000:320), расположенный по адресу: Пермский край, Пермский район, Фроловское с/п.

Срок: 49 лет.

Цель: Для размещения объекта электросетевого хозяйства «ВЛ-10 кВ ф. Жебреи ПС Софроны».

2. Утвердить границы публичного сервитута земельных участков, указанных в п. 1 настоящего распоряжения, согласно прилагаемой схеме расположения границ публичного сервитута.

3. Срок, в течение которого использование указанных в п. 1 настоящего распоряжения земельных участков в соответствии с их разрешенным использованием будет невозможно или существенно затруднено в связи с осуществлением сервитута – не установлен.

4. Порядок установления зон с особыми условиями использования территорий и содержание ограничений прав на земельные участки в границах таких зон установлен Постановлением Правительства РФ от 24.02.2009 № 160 «О порядке установления охранных зон объектов электросетевого хозяйства и особых условий использования земельных участков, расположенных в границах таких зон».

5. Плата за публичный сервитут не устанавливается в соответствии с ч. 4 ст. 3.6 Федерального закона от 25.10.2001 года № 137-ФЗ «О введении в действие Земельного кодекса Российской Федерации».

6. Комитету имущественных отношений администрации Пермского муниципального района в течение 5 рабочих дней со дня подписания настоящего распоряжения:

6.1. Направить настоящее распоряжение правообладателям земельных участков, указанных в п. 1 распоряжения;

6.2. Направить настоящее распоряжение в Управление Федеральной службы государственной регистрации, кадастра и картографии по Пермскому краю;

6.3. Направить настоящее распоряжение в ОАО «МРСК Урала», а также сведения о лицах, являющихся правообладателями земельных участков, сведения о лицах, подавших заявления об учете их прав (обременений прав) на земельные участки, способах связи с ними, копии документов, подтверждающих права указанных лиц на земельные участки;

6.4. Направить в администрацию Фроловского сельского поселения настоящее распоряжение для опубликования в порядке, установленном для официального опубликования (обнародования) муниципальных правовых актов уставом поселения.

7. Разместить настоящее распоряжение на сайте Пермского муниципального района www.permraion.ru.

8. Настоящее распоряжение вступает в силу со дня его подписания.

9. Контроль исполнения распоряжения оставляю за собой.

Председатель комитета



Д.В. Ракицкий

Приложение № 1
к распоряжению
комитета имущественных
отношений администрации
Пермского муниципального района
от 27.05.2022 № 2266

ОПИСАНИЕ МЕСТОПОЛОЖЕНИЯ ГРАНИЦ ПУБЛИЧНОГО СЕРВИТУТА ПО ОБЪЕКТУ ВЛ-10 КВ Ф. ЖЕБРЕИ ПС СОФРОНЫ ПЕРМСКИЙ КРАЙ, ПЕРМСКИЙ РАЙОН (наименование объекта)				
Сведения о местоположении границ объекта				
1. Система координат МСК-59, зона 2				
2. Сведения о характерных точках границ объекта				
Обозначени е характерн ых точек границ	Координаты, м		Метод определения координат и средняя квадратическая погрешность положения характерной точки (M _t), м	Описание закреплен ия точки
	X	Y		
1	2	3	4	5
1	509976.91	2247169.85	Геодезический метод; M _t =0,1	-
2	510012.01	2247166.06	Геодезический метод; M _t =0,1	-
3	510023.52	2247132.09	Геодезический метод; M _t =0,1	-
4	510035.59	2247096.43	Геодезический метод; M _t =0,1	-
5	510028.25	2247051.18	Геодезический метод; M _t =0,1	-
6	510016.90	2246981.25	Геодезический метод; M _t =0,1	-
7	510007.61	2246924.08	Геодезический метод; M _t =0,1	-
8	509999.04	2246871.26	Геодезический метод; M _t =0,1	-
9	510028.56	2246856.00	Геодезический метод; M _t =0,1	-
10	510084.97	2246896.79	Геодезический метод; M _t =0,1	-
11	510144.10	2246939.54	Геодезический метод; M _t =0,1	-
12	510206.15	2246984.40	Геодезический метод; M _t =0,1	-
13	510268.02	2247029.12	Геодезический метод; M _t =0,1	-
14	510332.66	2247075.86	Геодезический метод; M _t =0,1	-
15	510380.62	2247110.54	Геодезический метод; M _t =0,1	-
16	510445.54	2247157.49	Геодезический метод; M _t =0,1	-
17	510494.11	2247192.60	Геодезический метод; M _t =0,1	-
18	510544.85	2247229.29	Геодезический метод; M _t =0,1	-
19	510581.84	2247256.04	Геодезический метод; M _t =0,1	-
20	510624.31	2247286.73	Геодезический метод; M _t =0,1	-
21	510683.96	2247329.85	Геодезический метод; M _t =0,1	-
22	510735.76	2247367.31	Геодезический метод; M _t =0,1	-
23	510776.22	2247396.57	Геодезический метод; M _t =0,1	-
24	510825.43	2247432.15	Геодезический метод; M _t =0,1	-
25	510894.35	2247481.98	Геодезический метод; M _t =0,1	-
26	510950.40	2247522.50	Геодезический метод; M _t =0,1	-
27	511007.85	2247564.04	Геодезический метод; M _t =0,1	-

Приложение № 2
к распоряжению
комитета имущественных
отношений администрации
Пермского муниципального района
от 27.05.2022 № 2266

28	511060.14	2247601.83	Геодезический метод; Мг=0,1	-
29	511110.98	2247638.60	Геодезический метод; Мг=0,1	-
30	511159.10	2247673.40	Геодезический метод; Мг=0,1	-
31	511212.13	2247711.73	Геодезический метод; Мг=0,1	-
32	511269.13	2247752.94	Геодезический метод; Мг=0,1	-
33	511333.27	2247799.33	Геодезический метод; Мг=0,1	-
34	511378.98	2247832.37	Геодезический метод; Мг=0,1	-
35	511422.81	2247864.06	Геодезический метод; Мг=0,1	-
36	511468.34	2247896.97	Геодезический метод; Мг=0,1	-
37	511516.18	2247931.56	Геодезический метод; Мг=0,1	-
38	511561.84	2247964.58	Геодезический метод; Мг=0,1	-
39	511608.14	2247998.04	Геодезический метод; Мг=0,1	-
40	511650.70	2248028.81	Геодезический метод; Мг=0,1	-
41	511634.86	2248057.54	Геодезический метод; Мг=0,1	-
42	511618.70	2248086.85	Геодезический метод; Мг=0,1	-
43	511600.66	2248119.13	Геодезический метод; Мг=0,1	-
44	511582.63	2248151.95	Геодезический метод; Мг=0,1	-
45	511552.25	2248207.25	Геодезический метод; Мг=0,1	-
46	511517.84	2248269.90	Геодезический метод; Мг=0,1	-
47	511490.75	2248321.58	Геодезический метод; Мг=0,1	-
48	511478.92	2248392.31	Геодезический метод; Мг=0,1	-
49	511496.41	2248453.81	Геодезический метод; Мг=0,1	-
50	511528.67	2248506.02	Геодезический метод; Мг=0,1	-
51	511562.84	2248561.09	Геодезический метод; Мг=0,1	-
52	511552.14	2248615.88	Геодезический метод; Мг=0,1	-
53	511583.81	2248673.79	Геодезический метод; Мг=0,1	-
54	511603.03	2248738.23	Геодезический метод; Мг=0,1	-
55	511616.15	2248783.33	Геодезический метод; Мг=0,1	-
56	511630.30	2248832.04	Геодезический метод; Мг=0,1	-
57	511642.90	2248875.40	Геодезический метод; Мг=0,1	-
58	511659.50	2248932.50	Геодезический метод; Мг=0,1	-
59	511675.02	2248985.92	Геодезический метод; Мг=0,1	-
60	511691.42	2249042.35	Геодезический метод; Мг=0,1	-
61	511709.98	2249106.23	Геодезический метод; Мг=0,1	-
62	511735.39	2249138.96	Геодезический метод; Мг=0,1	-
63	511772.15	2249183.35	Геодезический метод; Мг=0,1	-

Приложение № 3
к распоряжению
комитета имущественных
отношений администрации
Пермского муниципального района
от 27.05.2022 № 2266

64	511800.28	2249198.11	Геодезический метод; Mt=0,1	-
65	511862.00	2249225.83	Геодезический метод; Mt=0,1	-
66	511924.07	2249253.71	Геодезический метод; Mt=0,1	-
67	511969.52	2249272.67	Геодезический метод; Mt=0,1	-
68	512017.72	2249307.80	Геодезический метод; Mt=0,1	-
69	512067.48	2249344.08	Геодезический метод; Mt=0,1	-
70	512103.80	2249394.38	Геодезический метод; Mt=0,1	-
71	512129.95	2249453.71	Геодезический метод; Mt=0,1	-
72	512154.17	2249508.69	Геодезический метод; Mt=0,1	-
73	512165.87	2249572.49	Геодезический метод; Mt=0,1	-
74	512177.34	2249635.08	Геодезический метод; Mt=0,1	-
75	512167.96	2249690.90	Геодезический метод; Mt=0,1	-
76	512159.46	2249741.50	Геодезический метод; Mt=0,1	-
77	512149.03	2249801.48	Геодезический метод; Mt=0,1	-
78	512114.20	2249818.05	Геодезический метод; Mt=0,1	-
79	512078.10	2249897.69	Геодезический метод; Mt=0,1	-
80	512040.12	2249949.77	Геодезический метод; Mt=0,1	-
81	512006.71	2249999.90	Геодезический метод; Mt=0,1	-
82	511994.01	2250055.63	Геодезический метод; Mt=0,1	-
83	511982.41	2250122.42	Геодезический метод; Mt=0,1	-
84	511970.93	2250185.91	Геодезический метод; Mt=0,1	-
85	511961.00	2250240.89	Геодезический метод; Mt=0,1	-
86	511949.22	2250306.09	Геодезический метод; Mt=0,1	-
87	511939.44	2250360.21	Геодезический метод; Mt=0,1	-
88	511929.51	2250415.17	Геодезический метод; Mt=0,1	-
89	511918.35	2250476.96	Геодезический метод; Mt=0,1	-
90	511907.86	2250535.06	Геодезический метод; Mt=0,1	-
91	511900.51	2250575.78	Геодезический метод; Mt=0,1	-
92	511887.98	2250622.60	Геодезический метод; Mt=0,1	-
93	511872.44	2250680.65	Геодезический метод; Mt=0,1	-
94	511857.91	2250734.97	Геодезический метод; Mt=0,1	-
95	511843.81	2250787.68	Геодезический метод; Mt=0,1	-
96	511826.91	2250823.04	Геодезический метод; Mt=0,1	-
97	511803.57	2250870.46	Геодезический метод; Mt=0,1	-
98	511786.54	2250894.08	Геодезический метод; Mt=0,1	-
99	511750.90	2250938.35	Геодезический метод; Mt=0,1	-

Приложение № 4
к распоряжению
комитета имущественных
отношений администрации
Пермского муниципального района
от 27.05.2022 № 2266

100	511712.60	2250985.90	Геодезический метод; Мт=0,1	-
101	511668.66	2251026.52	Геодезический метод; Мт=0,1	-
102	511627.53	2251065.82	Геодезический метод; Мт=0,1	-
103	511577.78	2251096.13	Геодезический метод; Мт=0,1	-
104	511525.10	2251130.87	Геодезический метод; Мт=0,1	-
105	511478.20	2251150.34	Геодезический метод; Мт=0,1	-
106	511419.16	2251166.35	Геодезический метод; Мт=0,1	-
107	511361.10	2251182.08	Геодезический метод; Мт=0,1	-
108	511300.57	2251189.51	Геодезический метод; Мт=0,1	-
109	511250.96	2251197.65	Геодезический метод; Мт=0,1	-
110	511171.85	2251198.57	Геодезический метод; Мт=0,1	-
111	511106.99	2251197.67	Геодезический метод; Мт=0,1	-
112	511046.00	2251196.82	Геодезический метод; Мт=0,1	-
113	510982.20	2251195.94	Геодезический метод; Мт=0,1	-
114	510923.45	2251195.12	Геодезический метод; Мт=0,1	-
115	510867.12	2251194.34	Геодезический метод; Мт=0,1	-
116	510809.15	2251193.07	Геодезический метод; Мт=0,1	-
117	510741.48	2251191.58	Геодезический метод; Мт=0,1	-
118	510670.47	2251190.02	Геодезический метод; Мт=0,1	-
119	510608.39	2251188.65	Геодезический метод; Мт=0,1	-
120	510560.79	2251187.60	Геодезический метод; Мт=0,1	-
121	510498.86	2251189.47	Геодезический метод; Мт=0,1	-
122	510441.51	2251191.10	Геодезический метод; Мт=0,1	-
123	510390.71	2251192.72	Геодезический метод; Мт=0,1	-
124	510335.53	2251194.38	Геодезический метод; Мт=0,1	-
125	510281.84	2251194.55	Геодезический метод; Мт=0,1	-
126	510203.41	2251194.80	Геодезический метод; Мт=0,1	-
127	510152.74	2251193.88	Геодезический метод; Мт=0,1	-
128	510102.26	2251192.96	Геодезический метод; Мт=0,1	-
129	510101.02	2251245.03	Геодезический метод; Мт=0,1	-
130	510102.53	2251309.96	Геодезический метод; Мт=0,1	-
131	510103.66	2251358.54	Геодезический метод; Мт=0,1	-
132	510104.89	2251410.92	Геодезический метод; Мт=0,1	-
133	510079.08	2251467.92	Геодезический метод; Мт=0,1	-
134	510053.66	2251524.04	Геодезический метод; Мт=0,1	-
135	510030.22	2251575.77	Геодезический метод; Мт=0,1	-

Приложение № 5
к распоряжению
комитета имущественных
отношений администрации
Пермского муниципального района
от 27.05.2022 № 2266

136	510032.98	2251629.04	Геодезический метод; Мг=0,1	-
137	510025.36	2251672.66	Геодезический метод; Мг=0,1	-
138	510013.42	2251728.71	Геодезический метод; Мг=0,1	-
139	510000.75	2251788.19	Геодезический метод; Мг=0,1	-
140	509988.33	2251846.50	Геодезический метод; Мг=0,1	-
141	509978.16	2251893.45	Геодезический метод; Мг=0,1	-
142	509965.99	2251949.55	Геодезический метод; Мг=0,1	-
143	509952.74	2252010.70	Геодезический метод; Мг=0,1	-
144	509968.32	2252013.98	Геодезический метод; Мг=0,1	-
145	510012.12	2252022.18	Геодезический метод; Мг=0,1	-
146	510028.16	2252025.26	Геодезический метод; Мг=0,1	-
147	510033.13	2252026.83	Геодезический метод; Мг=0,1	-
148	510030.12	2252036.37	Геодезический метод; Мг=0,1	-
149	510025.71	2252034.97	Геодезический метод; Мг=0,1	-
150	510010.26	2252032.01	Геодезический метод; Мг=0,1	-
151	509966.36	2252023.79	Геодезический метод; Мг=0,1	-
152	509950.63	2252020.48	Геодезический метод; Мг=0,1	-
153	509934.88	2252093.18	Геодезический метод; Мг=0,1	-
154	509925.96	2252134.32	Геодезический метод; Мг=0,1	-
155	509916.54	2252177.77	Геодезический метод; Мг=0,1	-
156	509896.12	2252202.08	Геодезический метод; Мг=0,1	-
157	509878.58	2252221.47	Геодезический метод; Мг=0,1	-
158	509858.06	2252244.47	Геодезический метод; Мг=0,1	-
159	509841.57	2252262.90	Геодезический метод; Мг=0,1	-
160	509817.94	2252289.71	Геодезический метод; Мг=0,1	-
161	509801.93	2252308.12	Геодезический метод; Мг=0,1	-
162	509807.12	2252339.12	Геодезический метод; Мг=0,1	-
163	509812.78	2252371.46	Геодезический метод; Мг=0,1	-
164	509818.13	2252401.95	Геодезический метод; Мг=0,1	-
165	509823.90	2252434.92	Геодезический метод; Мг=0,1	-
166	509829.02	2252464.16	Геодезический метод; Мг=0,1	-
167	509833.83	2252491.65	Геодезический метод; Мг=0,1	-
168	509839.64	2252524.87	Геодезический метод; Мг=0,1	-
169	509845.66	2252559.27	Геодезический метод; Мг=0,1	-
170	509856.29	2252621.29	Геодезический метод; Мг=0,1	-
171	509868.69	2252693.58	Геодезический метод; Мг=0,1	-

Приложение № 6
к распоряжению
комитета имущественных
отношений администрации
Пермского муниципального района
от 27.05.2022 № 2266

172	509881.41	2252767.77	Геодезический метод; Мт=0,1	-
173	509893.55	2252838.56	Геодезический метод; Мт=0,1	-
174	509904.86	2252904.54	Геодезический метод; Мт=0,1	-
175	509915.80	2252968.35	Геодезический метод; Мт=0,1	-
176	509927.70	2253037.79	Геодезический метод; Мт=0,1	-
177	509938.35	2253099.90	Геодезический метод; Мт=0,1	-
178	509952.45	2253182.17	Геодезический метод; Мт=0,1	-
179	509964.51	2253252.52	Геодезический метод; Мт=0,1	-
180	509976.79	2253324.12	Геодезический метод; Мт=0,1	-
181	509988.99	2253395.27	Геодезический метод; Мт=0,1	-
182	510001.64	2253469.08	Геодезический метод; Мт=0,1	-
183	510013.59	2253538.85	Геодезический метод; Мт=0,1	-
184	510023.99	2253597.70	Геодезический метод; Мт=0,1	-
185	510030.40	2253679.67	Геодезический метод; Мт=0,1	-
186	510035.42	2253741.96	Геодезический метод; Мт=0,1	-
187	510040.40	2253803.46	Геодезический метод; Мт=0,1	-
188	510044.91	2253859.42	Геодезический метод; Мт=0,1	-
189	510049.77	2253919.48	Геодезический метод; Мт=0,1	-
190	510054.41	2253977.09	Геодезический метод; Мт=0,1	-
191	510059.92	2254045.31	Геодезический метод; Мт=0,1	-
192	510065.41	2254113.19	Геодезический метод; Мт=0,1	-
193	510056.34	2254176.27	Геодезический метод; Мт=0,1	-
194	510031.92	2254206.46	Геодезический метод; Мт=0,1	-
195	509989.74	2254258.65	Геодезический метод; Мт=0,1	-
196	509947.29	2254311.15	Геодезический метод; Мт=0,1	-
197	509909.81	2254357.52	Геодезический метод; Мт=0,1	-
198	509872.02	2254404.25	Геодезический метод; Мт=0,1	-
199	509835.89	2254448.94	Геодезический метод; Мт=0,1	-
200	509798.88	2254490.06	Геодезический метод; Мт=0,1	-
201	509765.78	2254526.83	Геодезический метод; Мт=0,1	-
202	509730.65	2254565.90	Геодезический метод; Мт=0,1	-
203	509697.70	2254602.52	Геодезический метод; Мт=0,1	-
204	509664.46	2254639.46	Геодезический метод; Мт=0,1	-
205	509620.97	2254687.77	Геодезический метод; Мт=0,1	-
206	509575.40	2254738.42	Геодезический метод; Мт=0,1	-
207	509531.17	2254787.56	Геодезический метод; Мт=0,1	-

Приложение № 7
к распоряжению
комитета имущественных
отношений администрации
Пермского муниципального района
от 27.05.2022 № 2266

208	509487.93	2254835.62	Геодезический метод; Мг=0,1	-
209	509446.03	2254882.17	Геодезический метод; Мг=0,1	-
210	509401.76	2254931.58	Геодезический метод; Мг=0,1	-
211	509356.48	2254981.69	Геодезический метод; Мг=0,1	-
212	509315.33	2255027.12	Геодезический метод; Мг=0,1	-
213	509271.24	2255076.40	Геодезический метод; Мг=0,1	-
214	509228.91	2255126.77	Геодезический метод; Мг=0,1	-
215	509183.91	2255173.46	Геодезический метод; Мг=0,1	-
216	509139.36	2255222.94	Геодезический метод; Мг=0,1	-
217	509094.72	2255272.54	Геодезический метод; Мг=0,1	-
218	509047.42	2255325.10	Геодезический метод; Мг=0,1	-
219	509003.98	2255373.38	Геодезический метод; Мг=0,1	-
220	508958.83	2255421.29	Геодезический метод; Мг=0,1	-
221	508930.21	2255480.65	Геодезический метод; Мг=0,1	-
222	508903.79	2255532.35	Геодезический метод; Мг=0,1	-
223	508874.63	2255589.44	Геодезический метод; Мг=0,1	-
224	508848.09	2255642.45	Геодезический метод; Мг=0,1	-
225	508825.76	2255703.74	Геодезический метод; Мг=0,1	-
226	508807.72	2255764.85	Геодезический метод; Мг=0,1	-
227	508782.10	2255819.52	Геодезический метод; Мг=0,1	-
228	508745.56	2255873.17	Геодезический метод; Мг=0,1	-
229	508699.45	2255940.74	Геодезический метод; Мг=0,1	-
230	508648.89	2255975.53	Геодезический метод; Мг=0,1	-
231	508591.45	2256017.92	Геодезический метод; Мг=0,1	-
232	508531.54	2256038.15	Геодезический метод; Мг=0,1	-
233	508471.18	2256088.92	Геодезический метод; Мг=0,1	-
234	508411.96	2256106.29	Геодезический метод; Мг=0,1	-
235	508359.06	2256148.60	Геодезический метод; Мг=0,1	-
236	508312.77	2256185.50	Геодезический метод; Мг=0,1	-
237	508266.52	2256222.60	Геодезический метод; Мг=0,1	-
238	508218.64	2256260.90	Геодезический метод; Мг=0,1	-
239	508175.34	2256295.52	Геодезический метод; Мг=0,1	-
240	508125.28	2256335.56	Геодезический метод; Мг=0,1	-
241	508076.84	2256374.29	Геодезический метод; Мг=0,1	-
242	508026.11	2256414.85	Геодезический метод; Мг=0,1	-
243	507973.03	2256457.31	Геодезический метод; Мг=0,1	-

Приложение № 8
к распоряжению
комитета имущественных
отношений администрации
Пермского муниципального района
от 27.05.2022 № 2266

244	507926.92	2256513.69	Геодезический метод; Мг=0,1	-
245	507890.07	2256558.75	Геодезический метод; Мг=0,1	-
246	507858.15	2256597.77	Геодезический метод; Мг=0,1	-
247	507822.08	2256641.88	Геодезический метод; Мг=0,1	-
248	507785.77	2256686.27	Геодезический метод; Мг=0,1	-
249	507751.33	2256728.38	Геодезический метод; Мг=0,1	-
250	507716.35	2256771.15	Геодезический метод; Мг=0,1	-
251	507678.95	2256816.88	Геодезический метод; Мг=0,1	-
252	507643.97	2256859.65	Геодезический метод; Мг=0,1	-
253	507606.54	2256905.42	Геодезический метод; Мг=0,1	-
254	507597.14	2256944.33	Геодезический метод; Мг=0,1	-
255	507617.47	2256974.55	Геодезический метод; Мг=0,1	-
256	507649.99	2257028.42	Геодезический метод; Мг=0,1	-
257	507683.44	2257083.83	Геодезический метод; Мг=0,1	-
258	507715.26	2257136.54	Геодезический метод; Мг=0,1	-
259	507744.86	2257185.58	Геодезический метод; Мг=0,1	-
260	507779.37	2257242.73	Геодезический метод; Мг=0,1	-
261	507813.43	2257299.19	Геодезический метод; Мг=0,1	-
262	507846.47	2257353.88	Геодезический метод; Мг=0,1	-
263	507883.53	2257415.27	Геодезический метод; Мг=0,1	-
264	507914.08	2257465.87	Геодезический метод; Мг=0,1	-
265	507946.37	2257519.35	Геодезический метод; Мг=0,1	-
266	507980.73	2257576.27	Геодезический метод; Мг=0,1	-
267	508016.28	2257635.15	Геодезический метод; Мг=0,1	-
268	508030.19	2257691.31	Геодезический метод; Мг=0,1	-
269	508078.68	2257738.51	Геодезический метод; Мг=0,1	-
270	508107.15	2257788.00	Геодезический метод; Мг=0,1	-
271	508144.56	2257819.33	Геодезический метод; Мг=0,1	-
272	508178.83	2257848.04	Геодезический метод; Мг=0,1	-
273	508207.68	2257872.21	Геодезический метод; Мг=0,1	-
274	508245.32	2257903.75	Геодезический метод; Мг=0,1	-
275	508286.38	2257938.15	Геодезический метод; Мг=0,1	-
276	508322.33	2257968.25	Геодезический метод; Мг=0,1	-
277	508358.93	2257998.92	Геодезический метод; Мг=0,1	-
278	508388.88	2258024.00	Геодезический метод; Мг=0,1	-
279	508425.41	2258054.60	Геодезический метод; Мг=0,1	-

Приложение № 9
к распоряжению
комитета имущественных
отношений администрации
Пермского муниципального района
от 27.05.2022 № 2266

280	508458.40	2258094.17	Геодезический метод; Мт=0,1	-
281	508470.21	2258138.11	Геодезический метод; Мт=0,1	-
282	508469.64	2258182.33	Геодезический метод; Мт=0,1	-
283	508495.48	2258213.88	Геодезический метод; Мт=0,1	-
284	508329.10	2258258.33	Геодезический метод; Мт=0,1	-
285	508563.71	2258304.13	Геодезический метод; Мт=0,1	-
286	508594.48	2258344.83	Геодезический метод; Мт=0,1	-
287	508610.79	2258366.40	Геодезический метод; Мт=0,1	-
288	508626.56	2258387.25	Геодезический метод; Мт=0,1	-
289	508659.66	2258431.04	Геодезический метод; Мт=0,1	-
290	508693.62	2258475.98	Геодезический метод; Мт=0,1	-
291	508726.28	2258518.69	Геодезический метод; Мт=0,1	-
292	508753.12	2258554.52	Геодезический метод; Мт=0,1	-
293	508787.95	2258599.63	Геодезический метод; Мт=0,1	-
294	508780.03	2258605.74	Геодезический метод; Мт=0,1	-
295	508745.16	2258560.58	Геодезический метод; Мт=0,1	-
296	508718.30	2258524.71	Геодезический метод; Мт=0,1	-
297	508702.35	2258503.86	Геодезический метод; Мт=0,1	-
298	508692.92	2258503.92	Геодезический метод; Мт=0,1	-
299	508692.90	2258500.17	Геодезический метод; Мт=0,1	-
300	508689.71	2258487.31	Геодезический метод; Мт=0,1	-
301	508685.66	2258482.02	Геодезический метод; Мт=0,1	-
302	508651.68	2258437.08	Геодезический метод; Мт=0,1	-
303	508618.58	2258393.29	Геодезический метод; Мт=0,1	-
304	508602.81	2258372.42	Геодезический метод; Мт=0,1	-
305	508586.50	2258350.83	Геодезический метод; Мт=0,1	-
306	508555.73	2258310.15	Геодезический метод; Мт=0,1	-
307	508521.12	2258264.38	Геодезический метод; Мт=0,1	-
308	508487.62	2258220.06	Геодезический метод; Мт=0,1	-
309	508459.59	2258185.85	Геодезический метод; Мт=0,1	-
310	508460.19	2258139.37	Геодезический метод; Мт=0,1	-
311	508449.3	2258098.89	Геодезический метод; Мт=0,1	-
312	508418.29	2258061.69	Геодезический метод; Мт=0,1	-
313	508382.46	2258031.67	Геодезический метод; Мт=0,1	-
314	508352.51	2258006.58	Геодезический метод; Мт=0,1	-
315	508315.91	2257975.92	Геодезический метод; Мт=0,1	-

Приложение № 10
к распоряжению
комитета имущественных
отношений администрации
Пермского муниципального района
от 27.05.2022 № 2266

316	508279.96	2257945.81	Геодезический метод; Мт=0,1	-
317	508262.74	2257931.39	Геодезический метод; Мт=0,1	-
318	508260.02	2257934.50	Геодезический метод; Мт=0,1	-
319	508252.49	2257927.90	Геодезический метод; Мт=0,1	-
320	508255.08	2257924.97	Геодезический метод; Мт=0,1	-
321	508238.90	2257911.42	Геодезический метод; Мт=0,1	-
322	508201.26	2257879.88	Геодезический метод; Мт=0,1	-
323	508172.41	2257855.71	Геодезический метод; Мт=0,1	-
324	508138.14	2257827.00	Геодезический метод; Мт=0,1	-
325	508099.37	2257794.52	Геодезический метод; Мт=0,1	-
326	508070.06	2257743.59	Геодезический метод; Мт=0,1	-
327	508041.63	2257696.48	Геодезический метод; Мт=0,1	-
328	508007.72	2257640.31	Геодезический метод; Мт=0,1	-
329	507972.17	2257581.44	Геодезический метод; Мт=0,1	-
330	507937.81	2257524.52	Геодезический метод; Мт=0,1	-
331	507905.52	2257471.04	Геодезический метод; Мт=0,1	-
332	507874.97	2257420.44	Геодезический метод; Мт=0,1	-
333	507837.91	2257359.06	Геодезический метод; Мт=0,1	-
334	507804.89	2257304.37	Геодезический метод; Мт=0,1	-
335	507770.81	2257247.90	Геодезический метод; Мт=0,1	-
336	507736.30	2257190.75	Геодезический метод; Мт=0,1	-
337	507706.70	2257141.71	Геодезический метод; Мт=0,1	-
338	507674.88	2257089.00	Геодезический метод; Мт=0,1	-
339	507641.43	2257033.60	Геодезический метод; Мт=0,1	-
340	507609.03	2256979.93	Геодезический метод; Мт=0,1	-
341	507586.37	2256946.27	Геодезический метод; Мт=0,1	-
342	507597.36	2256900.85	Геодезический метод; Мт=0,1	-
343	507636.23	2256853.33	Геодезический метод; Мт=0,1	-
344	507671.21	2256810.56	Геодезический метод; Мт=0,1	-
345	507708.61	2256764.83	Геодезический метод; Мт=0,1	-
346	507743.59	2256722.06	Геодезический метод; Мт=0,1	-
347	507778.03	2256679.94	Геодезический метод; Мт=0,1	-
348	507814.34	2256635.54	Геодезический метод; Мт=0,1	-
349	507850.41	2256591.44	Геодезический метод; Мт=0,1	-
350	507882.33	2256552.42	Геодезический метод; Мт=0,1	-
351	507919.18	2256507.35	Геодезический метод; Мт=0,1	-

Приложение № 11
к распоряжению
комитета имущественных
отношений администрации
Пермского муниципального района
от 27.05.2022 № 2266

352	507965.96	2256450.15	Геодезический метод; Мт=0,1	-
353	508019.86	2256407.04	Геодезический метод; Мт=0,1	-
354	508070.59	2256366.48	Геодезический метод; Мт=0,1	-
355	508119.03	2256327.75	Геодезический метод; Мт=0,1	-
356	508169.09	2256287.71	Геодезический метод; Мт=0,1	-
357	508212.39	2256253.08	Геодезический метод; Мт=0,1	-
358	508260.26	2256214.79	Геодезический метод; Мт=0,1	-
359	508306.47	2256177.96	Геодезический метод; Мт=0,1	-
360	508352.80	2256140.79	Геодезический метод; Мт=0,1	-
361	508405.71	2256098.48	Геодезический метод; Мт=0,1	-
362	508466.29	2256050.04	Геодезический метод; Мт=0,1	-
363	508528.32	2256028.69	Геодезический метод; Мт=0,1	-
364	508586.77	2256008.96	Геодезический метод; Мт=0,1	-
365	508643.08	2255967.30	Геодезический метод; Мт=0,1	-
366	508692.23	2255933.56	Геодезический метод; Мт=0,1	-
367	508737.30	2255867.54	Геодезический метод; Мт=0,1	-
368	508773.16	2255814.88	Геодезический метод; Мт=0,1	-
369	508793.36	2255761.33	Геодезический метод; Мт=0,1	-
370	508816.38	2255700.26	Геодезический метод; Мт=0,1	-
371	508838.89	2255638.49	Геодезический метод; Мт=0,1	-
372	508865.71	2255584.92	Геодезический метод; Мт=0,1	-
373	508894.88	2255527.79	Геодезический метод; Мт=0,1	-
374	508921.25	2255476.19	Геодезический метод; Мт=0,1	-
375	508950.49	2255415.56	Геодезический метод; Мт=0,1	-
376	508996.62	2255366.62	Геодезический метод; Мт=0,1	-
377	509039.99	2255318.42	Геодезический метод; Мт=0,1	-
378	509087.29	2255265.85	Геодезический метод; Мт=0,1	-
379	509131.93	2255216.25	Геодезический метод; Мт=0,1	-
380	509176.47	2255166.77	Геодезический метод; Мт=0,1	-
381	509218.48	2255120.08	Геодезический метод; Мт=0,1	-
382	509263.82	2255069.71	Геодезический метод; Мт=0,1	-
383	509307.90	2255020.73	Геодезический метод; Мт=0,1	-
384	509349.03	2254973.00	Геодезический метод; Мт=0,1	-
385	509394.33	2254924.69	Геодезический метод; Мт=0,1	-
386	509438.60	2254875.48	Геодезический метод; Мт=0,1	-
387	509480.51	2254828.92	Геодезический метод; Мт=0,1	-

Приложение № 12
к распоряжению
комитета имущественных
отношений администрации
Пермского муниципального района
от 27.05.2022 № 2266

388	509523.74	2254780.88	Геодезический метод; Mt=0,1	-
389	509567.97	2254731.73	Геодезический метод; Mt=0,1	-
390	509613.54	2254681.08	Геодезический метод; Mt=0,1	-
391	509657.03	2254632.77	Геодезический метод; Mt=0,1	-
392	509690.27	2254595.83	Геодезический метод; Mt=0,1	-
393	509723.22	2254559.21	Геодезический метод; Mt=0,1	-
394	509758.35	2254520.15	Геодезический метод; Mt=0,1	-
395	509791.45	2254483.38	Геодезический метод; Mt=0,1	-
396	509828.28	2254442.46	Геодезический метод; Mt=0,1	-
397	509864.24	2254397.96	Геодезический метод; Mt=0,1	-
398	509902.03	2254351.23	Геодезический метод; Mt=0,1	-
399	509939.51	2254304.87	Геодезический метод; Mt=0,1	-
400	509981.96	2254232.33	Геодезический метод; Mt=0,1	-
401	510024.14	2254200.17	Геодезический метод; Mt=0,1	-
402	510046.83	2254172.12	Геодезический метод; Mt=0,1	-
403	510055.35	2254112.88	Геодезический метод; Mt=0,1	-
404	510049.96	2254046.12	Геодезический метод; Mt=0,1	-
405	510044.45	2253977.89	Геодезический метод; Mt=0,1	-
406	510039.79	2253920.28	Геодезический метод; Mt=0,1	-
407	510034.95	2253860.23	Геодезический метод; Mt=0,1	-
408	510030.42	2253804.27	Геодезический метод; Mt=0,1	-
409	510025.46	2253742.77	Геодезический метод; Mt=0,1	-
410	510020.42	2253680.46	Геодезический метод; Mt=0,1	-
411	510014.07	2253598.96	Геодезический метод; Mt=0,1	-
412	510003.74	2253540.55	Геодезический метод; Mt=0,1	-
413	509991.78	2253470.77	Геодезический метод; Mt=0,1	-
414	509979.13	2253396.96	Геодезический метод; Mt=0,1	-
415	509966.93	2253325.81	Геодезический метод; Mt=0,1	-
416	509954.65	2253254.21	Геодезический метод; Mt=0,1	-
417	509942.59	2253183.85	Геодезический метод; Mt=0,1	-
418	509928.49	2253101.60	Геодезический метод; Mt=0,1	-
419	509917.84	2253039.48	Геодезический метод; Mt=0,1	-
420	509905.94	2252970.04	Геодезический метод; Mt=0,1	-
421	509895.00	2252906.23	Геодезический метод; Mt=0,1	-
422	509883.69	2252840.25	Геодезический метод; Mt=0,1	-
423	509871.55	2252769.46	Геодезический метод; Mt=0,1	-

Приложение № 13
к распоряжению
комитета имущественных
отношений администрации
Пермского муниципального района
от 27.05.2022 № 2266

424	509858.83	2252695.27	Геодезический метод: Мт=0,1	-
425	509846.43	2252622.98	Геодезический метод: Мт=0,1	-
426	509835.80	2252560.98	Геодезический метод: Мт=0,1	-
427	509829.78	2252526.59	Геодезический метод: Мт=0,1	-
428	509823.97	2252493.37	Геодезический метод: Мт=0,1	-
429	509819.16	2252465.88	Геодезический метод: Мт=0,1	-
430	509814.04	2252436.64	Геодезический метод: Мт=0,1	-
431	509808.28	2252403.67	Геодезический метод: Мт=0,1	-
432	509802.93	2252373.19	Геодезический метод: Мт=0,1	-
433	509797.26	2252340.81	Геодезический метод: Мт=0,1	-
434	509791.29	2252305.12	Геодезический метод: Мт=0,1	-
435	509810.42	2252283.12	Геодезический метод: Мт=0,1	-
436	509834.09	2252256.26	Геодезический метод: Мт=0,1	-
437	509850.60	2252237.81	Геодезический метод: Мт=0,1	-
438	509871.14	2252214.79	Геодезический метод: Мт=0,1	-
439	509888.58	2252195.52	Геодезический метод: Мт=0,1	-
440	509907.29	2252173.23	Геодезический метод: Мт=0,1	-
441	509916.18	2252132.20	Геодезический метод: Мт=0,1	-
442	509925.10	2252091.06	Геодезический метод: Мт=0,1	-
443	509941.48	2252015.44	Геодезический метод: Мт=0,1	-
444	509956.22	2251947.43	Геодезический метод: Мт=0,1	-
445	509968.39	2251891.33	Геодезический метод: Мт=0,1	-
446	509978.55	2251844.40	Геодезический метод: Мт=0,1	-
447	509990.97	2251786.11	Геодезический метод: Мт=0,1	-
448	510003.64	2251726.63	Геодезический метод: Мт=0,1	-
449	510015.54	2251670.76	Геодезический метод: Мт=0,1	-
450	510022.93	2251628.44	Геодезический метод: Мт=0,1	-
451	510020.10	2251573.85	Геодезический метод: Мт=0,1	-
452	510044.54	2251519.90	Геодезический метод: Мт=0,1	-
453	510069.97	2251463.79	Геодезический метод: Мт=0,1	-
454	510094.84	2251408.88	Геодезический метод: Мт=0,1	-
455	510093.66	2251358.77	Геодезический метод: Мт=0,1	-
456	510092.53	2251310.19	Геодезический метод: Мт=0,1	-
457	510091.02	2251245.03	Геодезический метод: Мт=0,1	-
458	510092.50	2251182.78	Геодезический метод: Мт=0,1	-
459	510152.92	2251183.88	Геодезический метод: Мт=0,1	-

Приложение № 14
к распоряжению
комитета имущественных
отношений администрации
Пермского муниципального района
от 27.05.2022 № 2266

460	510203.48	2251184.80	Геодезический метод; Мт=0,1	-
461	510281.80	2251184.55	Геодезический метод; Мт=0,1	-
462	510335.35	2251184.38	Геодезический метод; Мт=0,1	-
463	510390.41	2251182.72	Геодезический метод; Мт=0,1	-
464	510444.21	2251181.10	Геодезический метод; Мт=0,1	-
465	510498.56	2251179.47	Геодезический метод; Мт=0,1	-
466	510560.75	2251177.60	Геодезический метод; Мт=0,1	-
467	510608.61	2251178.65	Геодезический метод; Мт=0,1	-
468	510670.69	2251180.02	Геодезический метод; Мт=0,1	-
469	510741.70	2251181.58	Геодезический метод; Мт=0,1	-
470	510800.13	2251182.87	Геодезический метод; Мт=0,1	-
471	510800.04	2251176.83	Геодезический метод; Мт=0,1	-
472	510800.74	2251171.73	Геодезический метод; Мт=0,1	-
473	510810.65	2251173.08	Геодезический метод; Мт=0,1	-
474	510810.05	2251177.44	Геодезический метод; Мт=0,1	-
475	510810.13	2251183.08	Геодезический метод; Мт=0,1	-
476	510867.30	2251184.34	Геодезический метод; Мт=0,1	-
477	510923.59	2251185.12	Геодезический метод; Мт=0,1	-
478	510982.34	2251185.94	Геодезический метод; Мт=0,1	-
479	511046.14	2251186.82	Геодезический метод; Мт=0,1	-
480	511107.13	2251187.67	Геодезический метод; Мт=0,1	-
481	511171.86	2251188.57	Геодезический метод; Мт=0,1	-
482	511250.20	2251187.67	Геодезический метод; Мт=0,1	-
483	511307.17	2251179.61	Геодезический метод; Мт=0,1	-
484	511359.08	2251172.27	Геодезический метод; Мт=0,1	-
485	511416.54	2251156.69	Геодезический метод; Мт=0,1	-
486	511474.96	2251140.86	Геодезический метод; Мт=0,1	-
487	511520.40	2251122.00	Геодезический метод; Мт=0,1	-
488	511572.42	2251087.69	Геодезический метод; Мт=0,1	-
489	511621.40	2251057.84	Геодезический метод; Мт=0,1	-
490	511661.80	2251019.23	Геодезический метод; Мт=0,1	-
491	511705.28	2250979.06	Геодезический метод; Мт=0,1	-
492	511743.10	2250932.08	Геодезический метод; Мт=0,1	-
493	511778.76	2250887.81	Геодезический метод; Мт=0,1	-
494	511796.97	2250865.19	Геодезический метод; Мт=0,1	-
495	511817.84	2250818.83	Геодезический метод; Мт=0,1	-

Приложение № 15
к распоряжению
комитета имущественных
отношений администрации
Пермского муниципального района
от 27.05.2022 № 2266

496	511834.39	2250784.20	Геодезический метод; Мг=0,1	-
497	511848.25	2250732.39	Геодезический метод; Мг=0,1	-
498	511862.78	2250678.07	Геодезический метод; Мг=0,1	-
499	511878.32	2250620.00	Геодезический метод; Мг=0,1	-
500	511890.73	2250573.60	Геодезический метод; Мг=0,1	-
501	511898.02	2250533.28	Геодезический метод; Мг=0,1	-
502	511908.51	2250475.18	Геодезический метод; Мг=0,1	-
503	511919.67	2250413.39	Геодезический метод; Мг=0,1	-
504	511929.6	2250358.43	Геодезический метод; Мг=0,1	-
505	511939.38	2250304.31	Геодезический метод; Мг=0,1	-
506	511951.16	2250239.11	Геодезический метод; Мг=0,1	-
507	511961.09	2250184.13	Геодезический метод; Мг=0,1	-
508	511972.55	2250120.68	Геодезический метод; Мг=0,1	-
509	511984.20	2250053.67	Геодезический метод; Мг=0,1	-
510	511997.37	2249995.88	Геодезический метод; Мг=0,1	-
511	512031.92	2249944.05	Геодезический метод; Мг=0,1	-
512	512070.02	2249891.81	Геодезический метод; Мг=0,1	-
513	512106.26	2249842.11	Геодезический метод; Мг=0,1	-
514	512139.59	2249797.42	Геодезический метод; Мг=0,1	-
515	512149.60	2249739.82	Геодезический метод; Мг=0,1	-
516	512158.10	2249689.24	Геодезический метод; Мг=0,1	-
517	512167.18	2249635.16	Геодезический метод; Мг=0,1	-
518	512156.03	2249574.29	Геодезический метод; Мг=0,1	-
519	512144.55	2249511.65	Геодезический метод; Мг=0,1	-
520	512120.79	2249457.75	Геодезический метод; Мг=0,1	-
521	512095.08	2249399.38	Геодезический метод; Мг=0,1	-
522	512060.30	2249351.22	Геодезический метод; Мг=0,1	-
523	512011.83	2249315.88	Геодезический метод; Мг=0,1	-
524	511964.58	2249281.45	Геодезический метод; Мг=0,1	-
525	511920.10	2249262.89	Геодезический метод; Мг=0,1	-
526	511857.90	2249234.95	Геодезический метод; Мг=0,1	-
527	511795.90	2249207.11	Геодезический метод; Мг=0,1	-
528	511763.73	2249191.27	Геодезический метод; Мг=0,1	-
529	511727.59	2249145.22	Геодезический метод; Мг=0,1	-
530	511700.91	2249110.85	Геодезический метод; Мг=0,1	-
531	511681.82	2249045.13	Геодезический метод; Мг=0,1	-

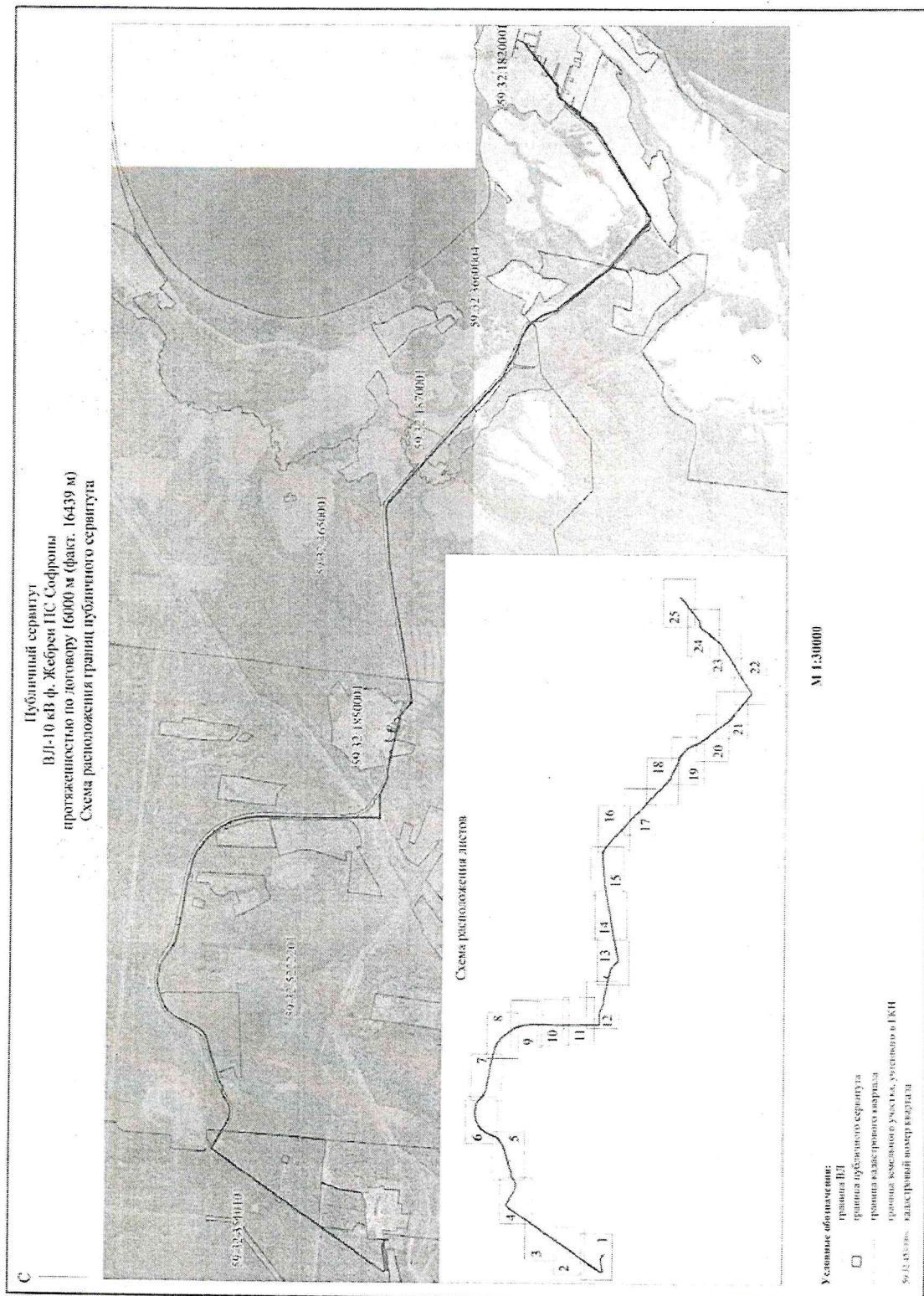
Приложение № 16
к распоряжению
комитета имущественных
отношений администрации
Пермского муниципального района
от 27.05.2022 № 2266

532	511665.42	2248988.71	Геодезический метод; Мт=0,1	-
533	511649.90	2248935.29	Геодезический метод; Мт=0,1	-
534	511633.30	2248878.19	Геодезический метод; Мт=0,1	-
535	511620.70	2248834.83	Геодезический метод; Мт=0,1	-
536	511606.55	2248786.13	Геодезический метод; Мт=0,1	-
537	511593.45	2248741.06	Геодезический метод; Мт=0,1	-
538	511574.53	2248677.65	Геодезический метод; Мт=0,1	-
539	511541.63	2248617.50	Геодезический метод; Мт=0,1	-
540	511552.28	2248563.04	Геодезический метод; Мт=0,1	-
541	511520.17	2248511.28	Геодезический метод; Мт=0,1	-
542	511487.17	2248457.88	Геодезический метод; Мт=0,1	-
543	511468.70	2248392.88	Геодезический метод; Мт=0,1	-
544	511481.15	2248318.35	Геодезический метод; Мт=0,1	-
545	511509.03	2248265.17	Геодезический метод; Мт=0,1	-
546	511543.49	2248202.45	Геодезический метод; Мт=0,1	-
547	511573.88	2248147.15	Геодезический метод; Мт=0,1	-
548	511591.91	2248114.27	Геодезический метод; Мт=0,1	-
549	511609.96	2248082.00	Геодезический метод; Мт=0,1	-
550	511626.10	2248052.71	Геодезический метод; Мт=0,1	-
551	511637.67	2248031.73	Геодезический метод; Мт=0,1	-
552	511602.28	2248006.14	Геодезический метод; Мт=0,1	-
553	511555.98	2247972.67	Геодезический метод; Мт=0,1	-
554	511510.32	2247939.66	Геодезический метод; Мт=0,1	-
555	511462.48	2247905.07	Геодезический метод; Мт=0,1	-
556	511416.95	2247872.15	Геодезический метод; Мт=0,1	-
557	511373.12	2247840.47	Геодезический метод; Мт=0,1	-
558	511327.41	2247807.42	Геодезический метод; Мт=0,1	-
559	511263.27	2247761.04	Геодезический метод; Мт=0,1	-
560	511206.27	2247719.83	Геодезический метод; Мт=0,1	-
561	511153.24	2247681.50	Геодезический метод; Мт=0,1	-
562	511105.13	2247646.70	Геодезический метод; Мт=0,1	-
563	511054.28	2247609.94	Геодезический метод; Мт=0,1	-
564	511001.99	2247572.13	Геодезический метод; Мт=0,1	-
565	510944.54	2247530.60	Геодезический метод; Мт=0,1	-
566	510888.49	2247490.08	Геодезический метод; Мт=0,1	-
567	510819.58	2247440.25	Геодезический метод; Мт=0,1	-


Приложение № 17
к распоряжению
комитета имущественных
отношений администрации
Пермского муниципального района
от 27.05.2022 № 2266

568	510770.36	2247404.67	Геодезический метод: Мт=0,1	-
569	510729.90	2247375.41	Геодезический метод: Мт=0,1	-
570	510678.09	2247337.96	Геодезический метод: Мт=0,1	-
571	510618.45	2247294.83	Геодезический метод: Мт=0,1	-
572	510575.98	2247264.13	Геодезический метод: Мт=0,1	-
573	510538.99	2247237.39	Геодезический метод: Мт=0,1	-
574	510488.25	2247200.71	Геодезический метод: Мт=0,1	-
575	510439.68	2247165.59	Геодезический метод: Мт=0,1	-
576	510374.76	2247118.64	Геодезический метод: Мт=0,1	-
577	510326.80	2247083.96	Геодезический метод: Мт=0,1	-
578	510262.16	2247037.22	Геодезический метод: Мт=0,1	-
579	510200.29	2246992.50	Геодезический метод: Мт=0,1	-
580	510138.24	2246947.63	Геодезический метод: Мт=0,1	-
581	510079.11	2246901.88	Геодезический метод: Мт=0,1	-
582	510027.69	2246867.71	Геодезический метод: Мт=0,1	-
583	510010.08	2246876.81	Геодезический метод: Мт=0,1	-
584	510017.48	2246922.48	Геодезический метод: Мт=0,1	-
585	510026.77	2246979.65	Геодезический метод: Мт=0,1	-
586	510038.12	2247049.58	Геодезический метод: Мт=0,1	-
587	510045.86	2247097.28	Геодезический метод: Мт=0,1	-
588	510032.99	2247135.30	Геодезический метод: Мт=0,1	-
589	510019.43	2247175.31	Геодезический метод: Мт=0,1	-
590	509977.98	2247179.79	Геодезический метод: Мт=0,1	-
1	509976.91	2247169.85	Геодезический метод: Мт=0,1	-


Приложение № 18
к распоряжению
комитета имущественных
отношений администрации
Пермского муниципального района
от 27.05.2022 № 2266




Приложение № 19
к распоряжению
комитета имущественных
отношений администрации
Пермского муниципального района
от 27.05.2022 № 2266



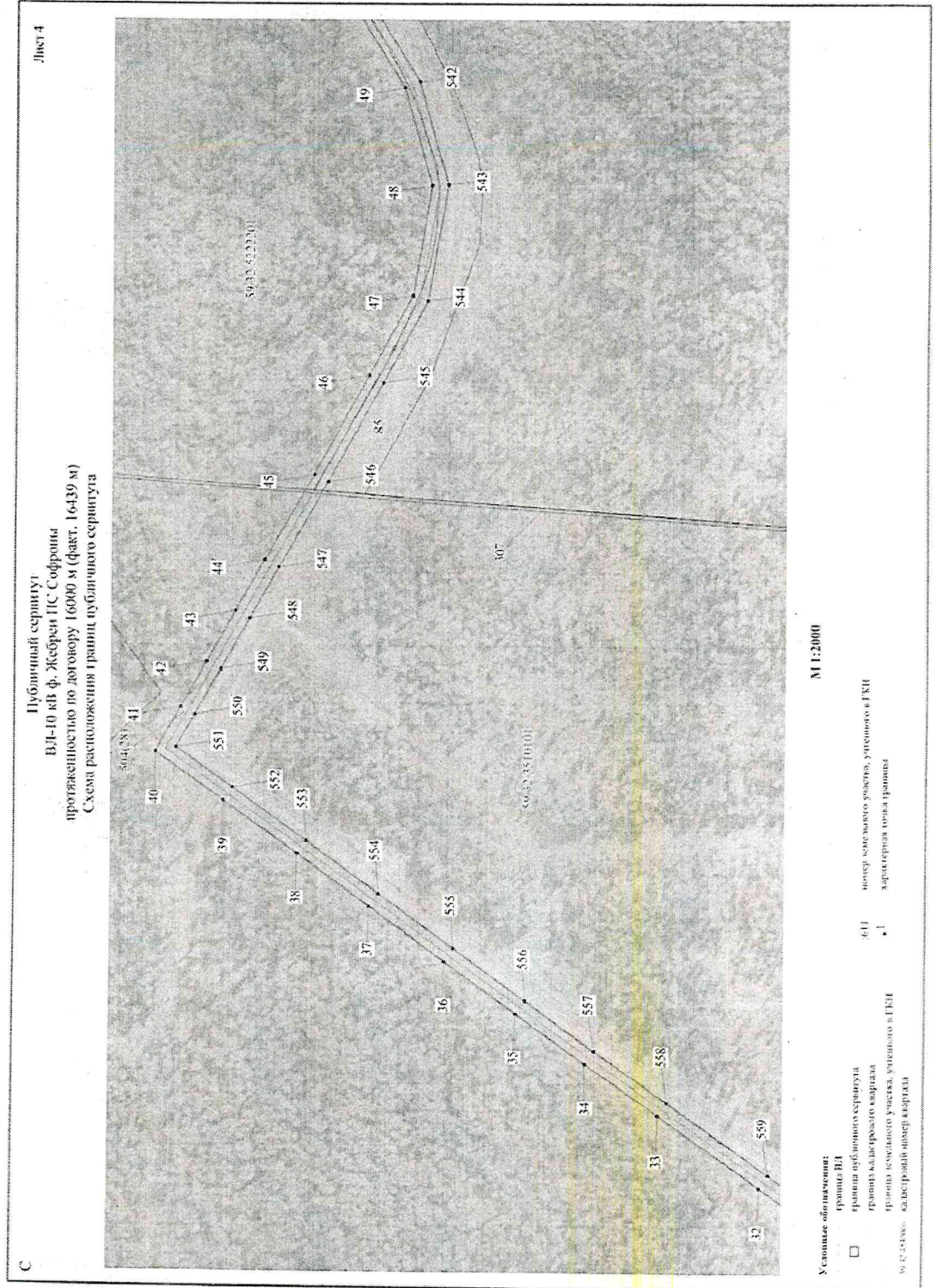
Приложение № 20
к распоряжению
комитета имущественных
отношений администрации
Пермского муниципального района
от 27.05.2022 № 2266




Приложение № 21
к распоряжению
комитета имущественных
отношений администрации
Пермского муниципального района
от 27.05.2022 № 2266



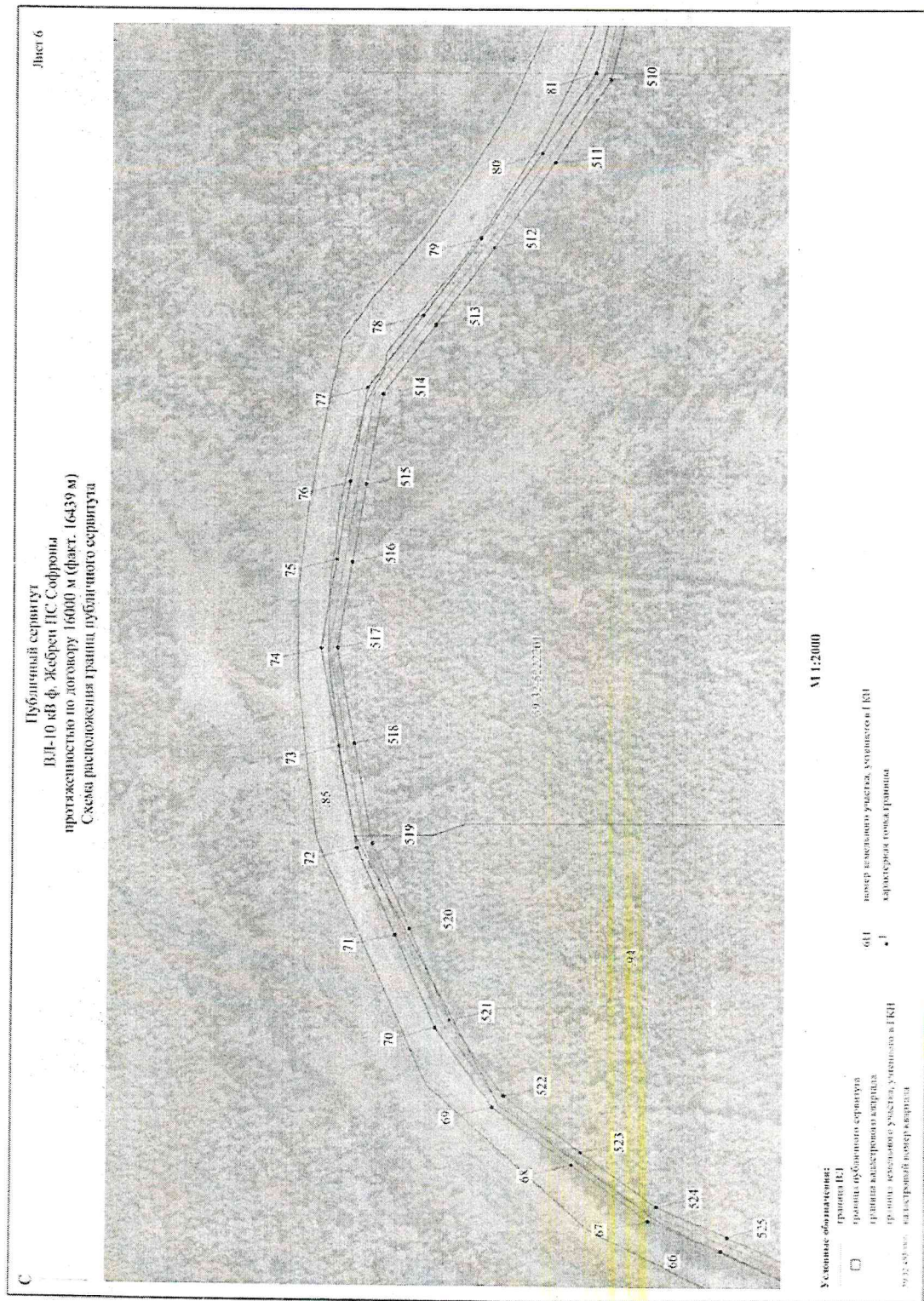
Приложение № 22
к распоряжению
комитета имущественных
отношений администрации
Пермского муниципального района
от 27.05.2022 № 2266




Приложение № 23
к распоряжению
комитета имущественных
отношений администрации
Пермского муниципального района
от 27.05.2022 № 2266




Приложение № 24
к распоряжению
комитета имущественных
отношений администрации
Пермского муниципального района
от 27.05.2022 № 2266



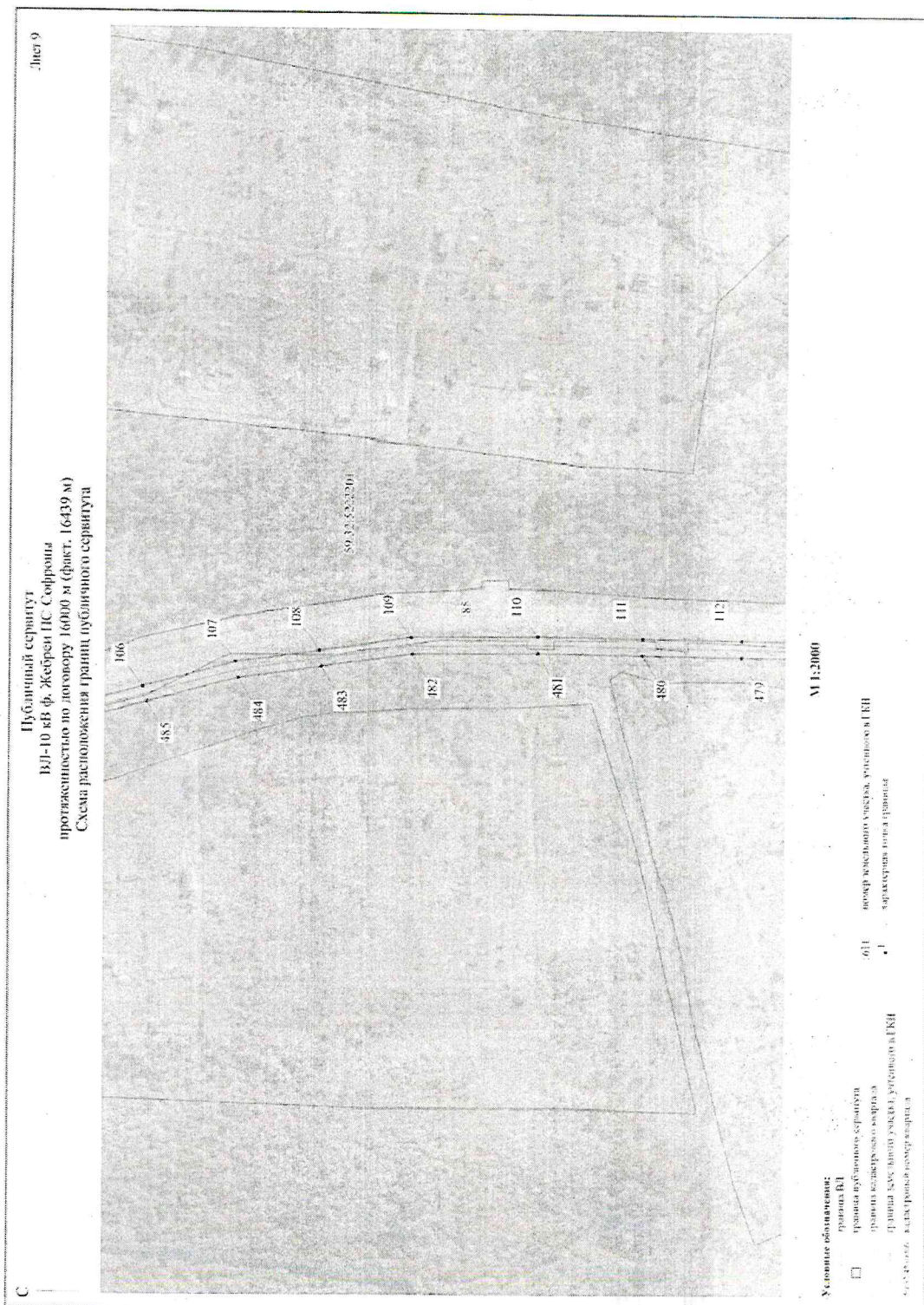
Приложение № 25
к распоряжению
комитета имущественных
отношений администрации
Пермского муниципального района
от 27.05.2022 № 2266




Приложение № 26
 к распоряжению
 комитета имущественных
 отношений администрации
 Пермского муниципального района
 от 27.05.2022 № 2266




Приложение № 27
к распоряжению
комитета имущественных
отношений администрации
Пермского муниципального района
от 27.05.2022 № 2266



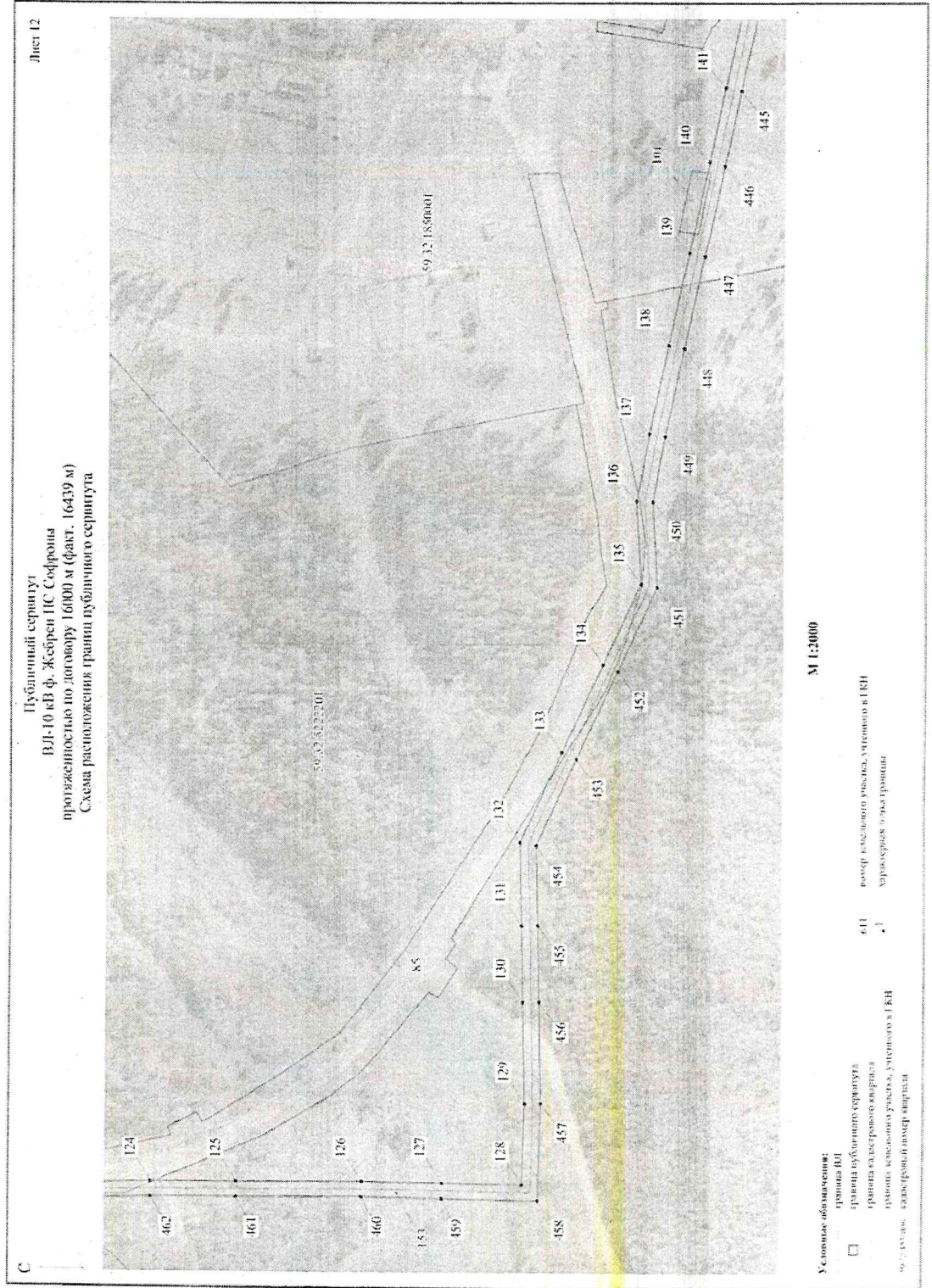
Приложение № 28
к распоряжению
комитета имущественных
отношений администрации
Пермского муниципального района
от 27.05.2022 № 2266




Приложение № 29
к распоряжению
комитета имущественных
отношений администрации
Пермского муниципального района
от 27.05.2022 № 2266



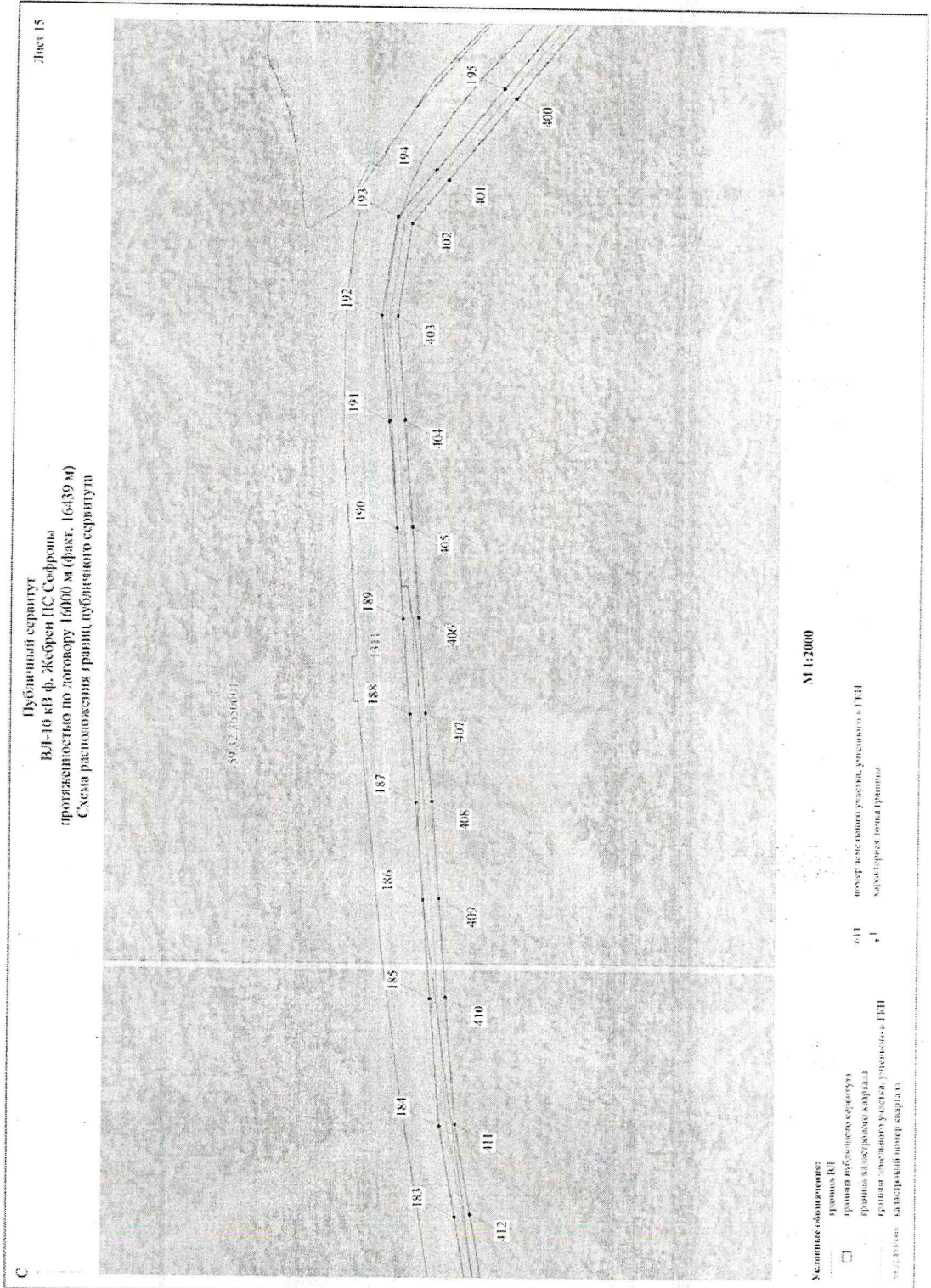
Приложение № 30
к распоряжению
комитета имущественных
отношений администрации
Пермского муниципального района
от 27.05.2022 № 2266




Приложение № 32
к распоряжению
комитета имущественных
отношений администрации
Пермского муниципального района
от 27.05.2022 № 2266



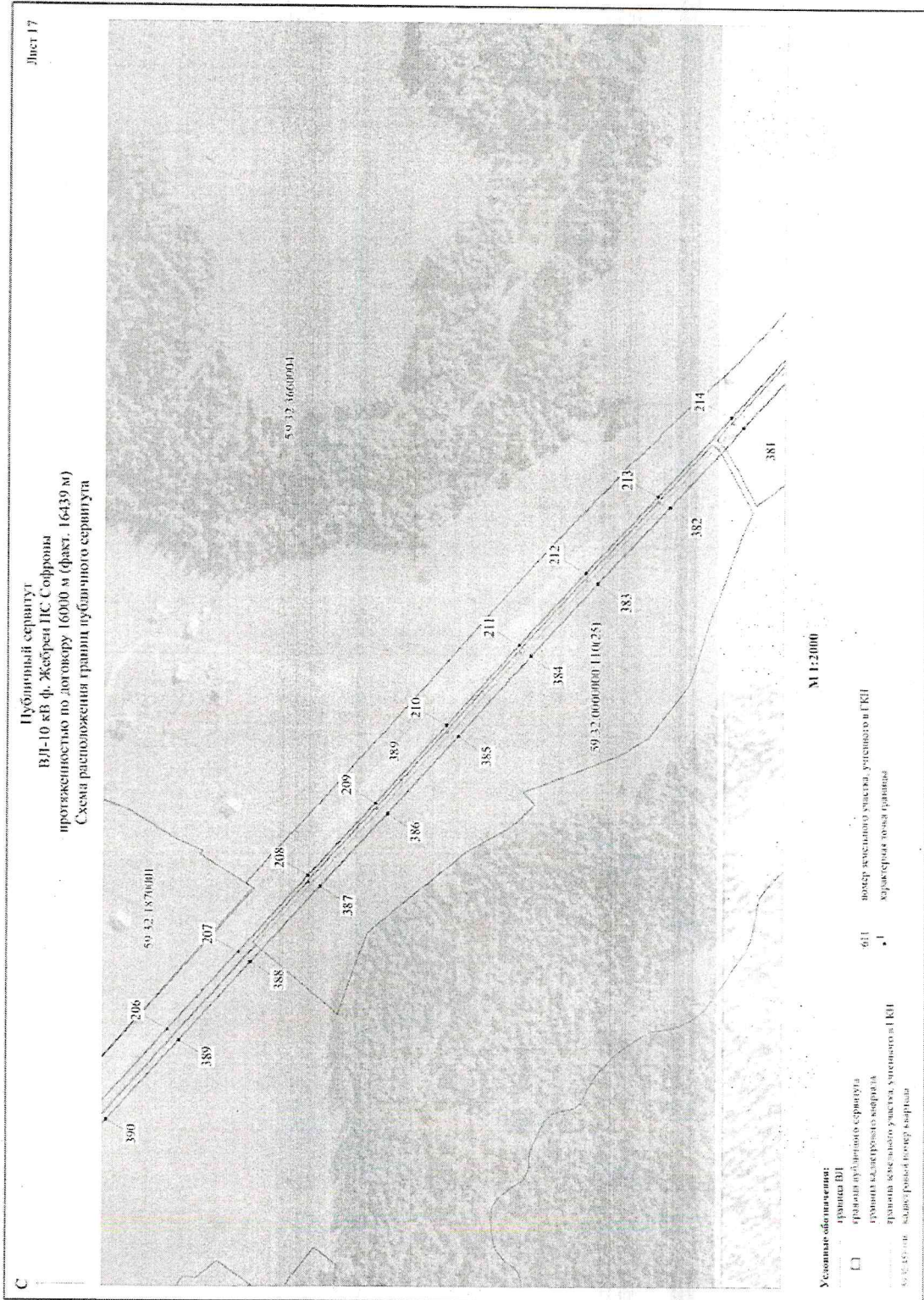
Приложение № 33
к распоряжению
комитета имущественных
отношений администрации
Пермского муниципального района
от 27.05.2022 № 2266



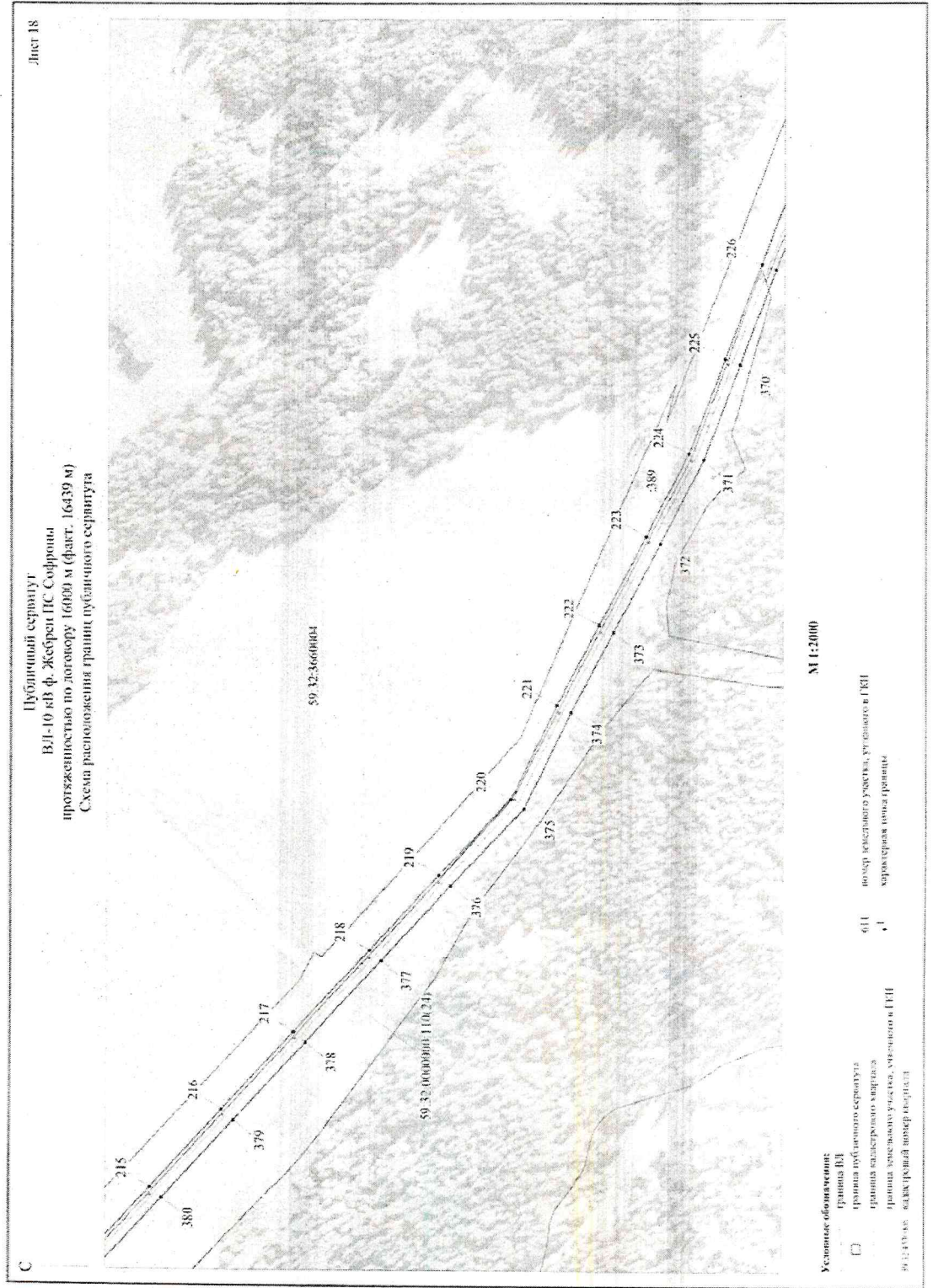
Приложение № 34
к распоряжению
комитета имущественных
отношений администрации
Пермского муниципального района
от 27.05.2022 № 2266



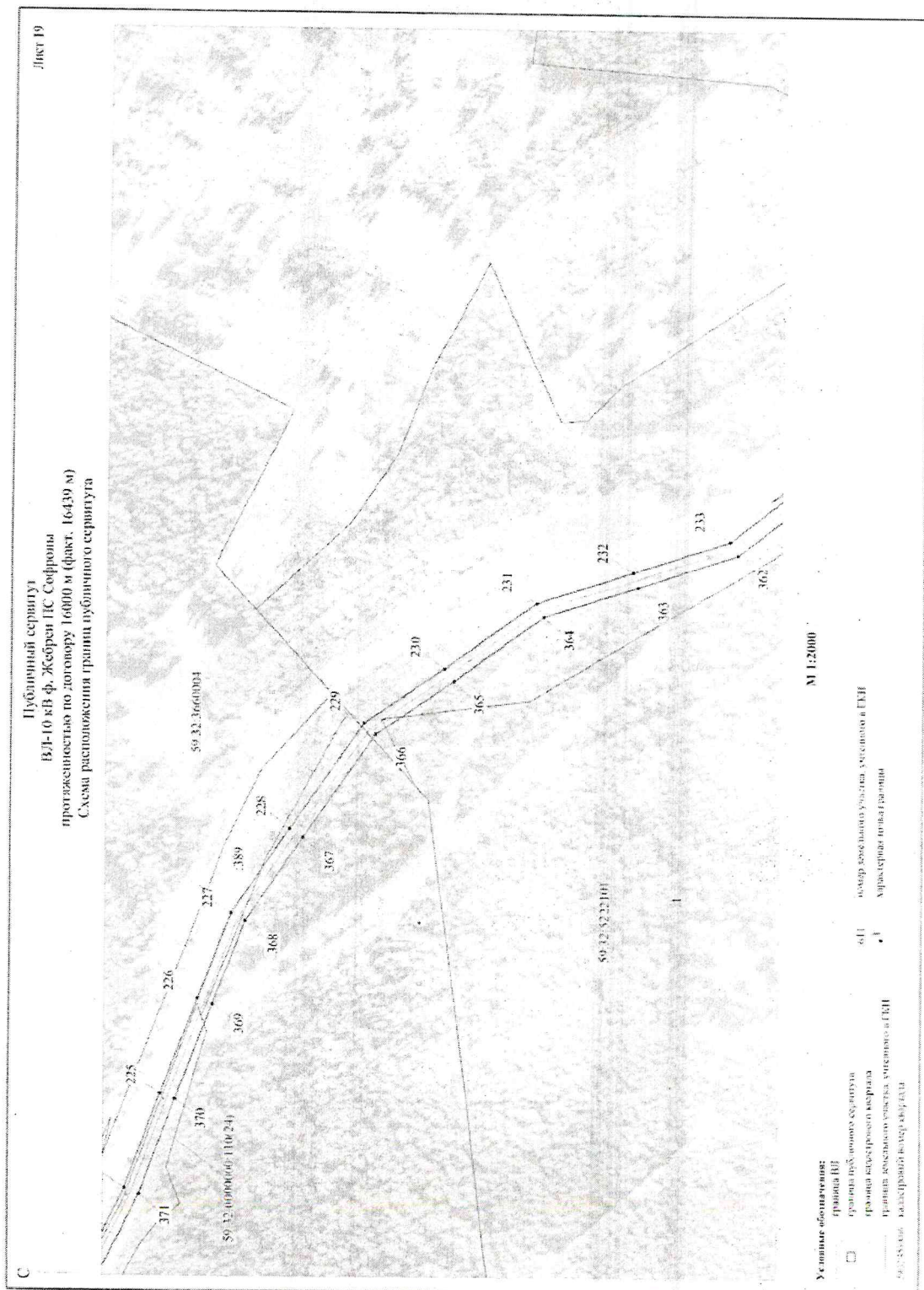
Приложение № 35
к распоряжению
комитета имущественных
отношений администрации
Пермского муниципального района
от 27.05.2022 № 2266



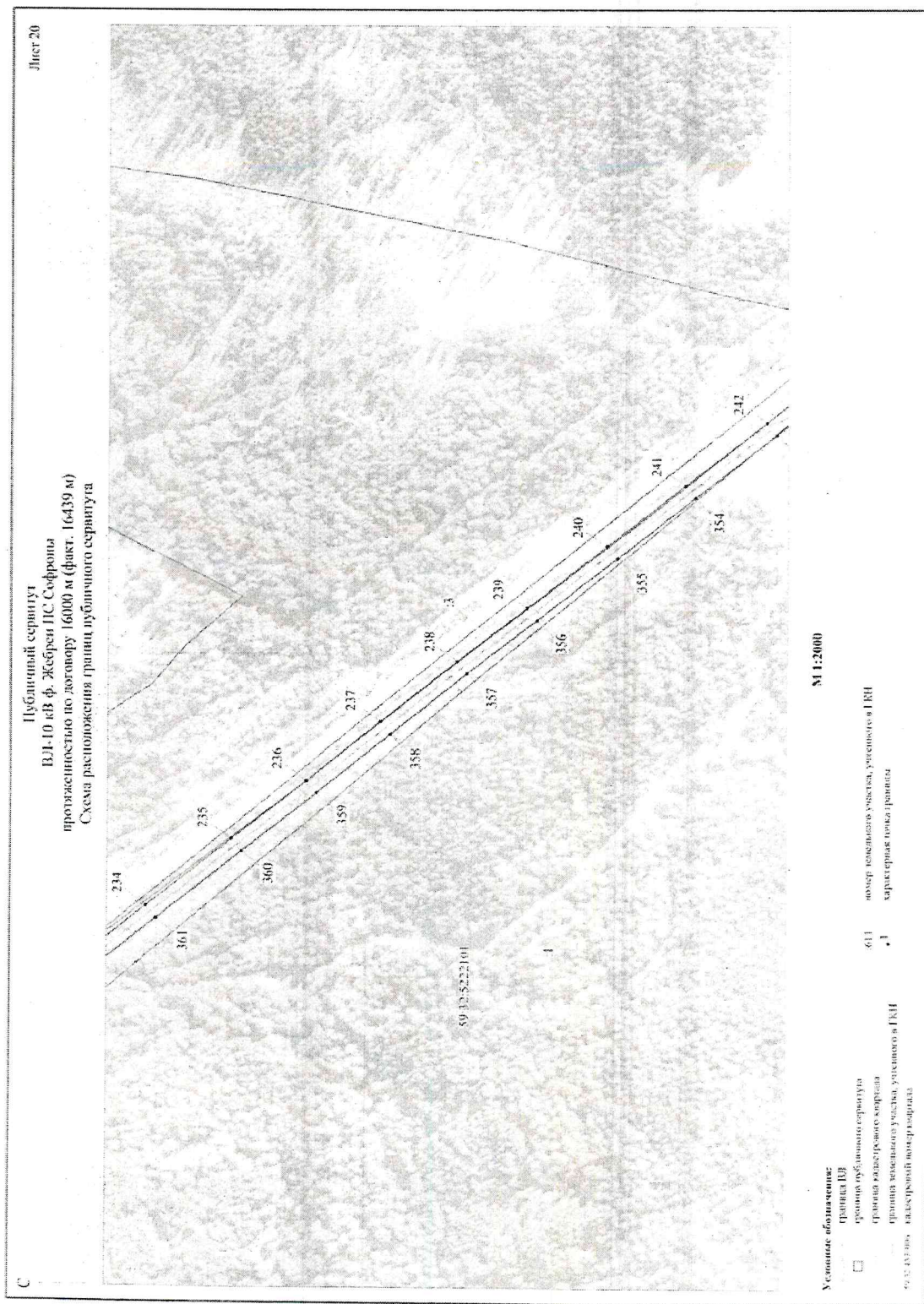
Приложение № 36
к распоряжению
комитета имущественных
отношений администрации
Пермского муниципального района
от 27.05.2022 № 2266



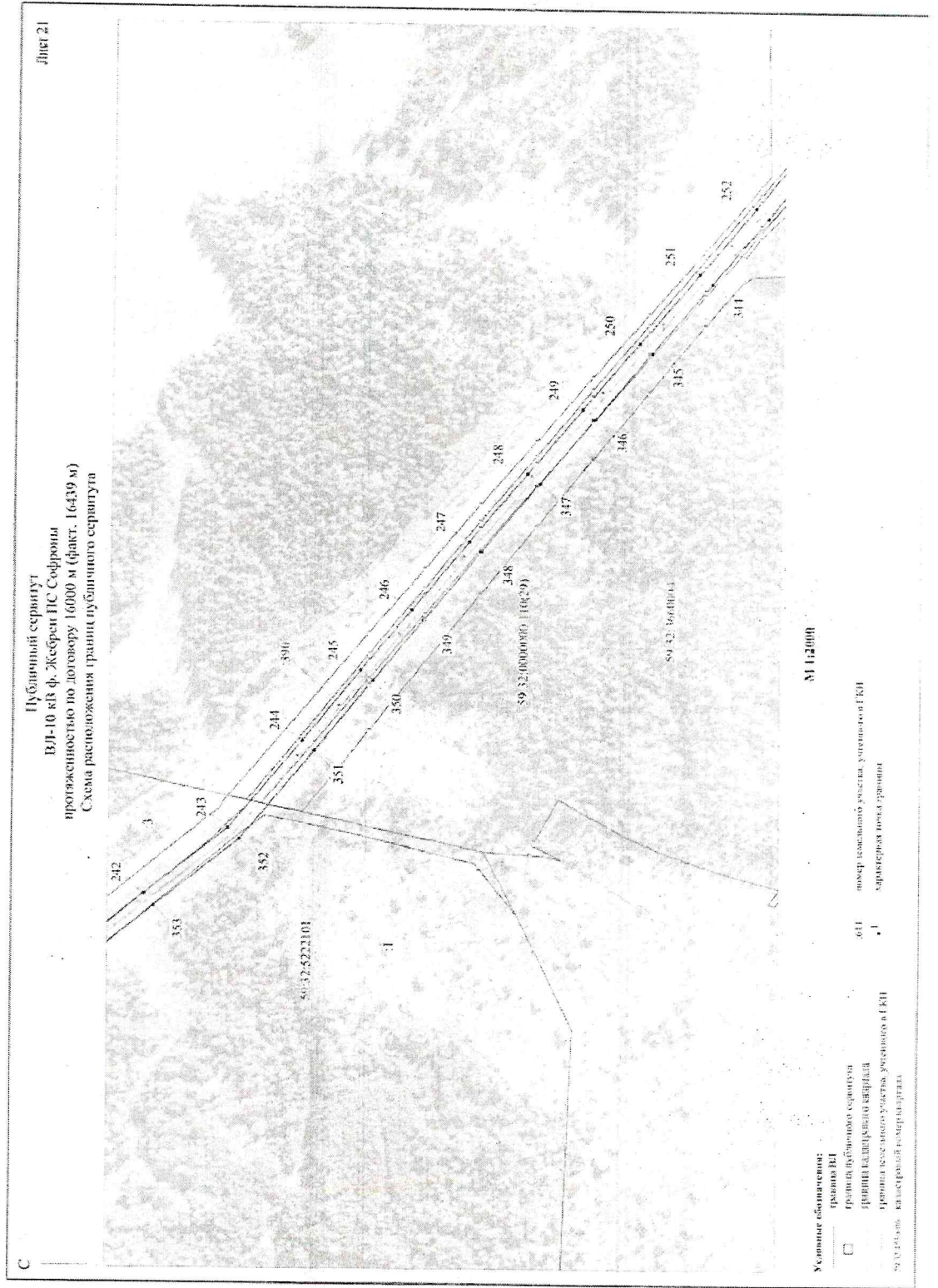
Приложение № 37
к распоряжению
комитета имущественных
отношений администрации
Пермского муниципального района
от 27.05.2022 № 2266



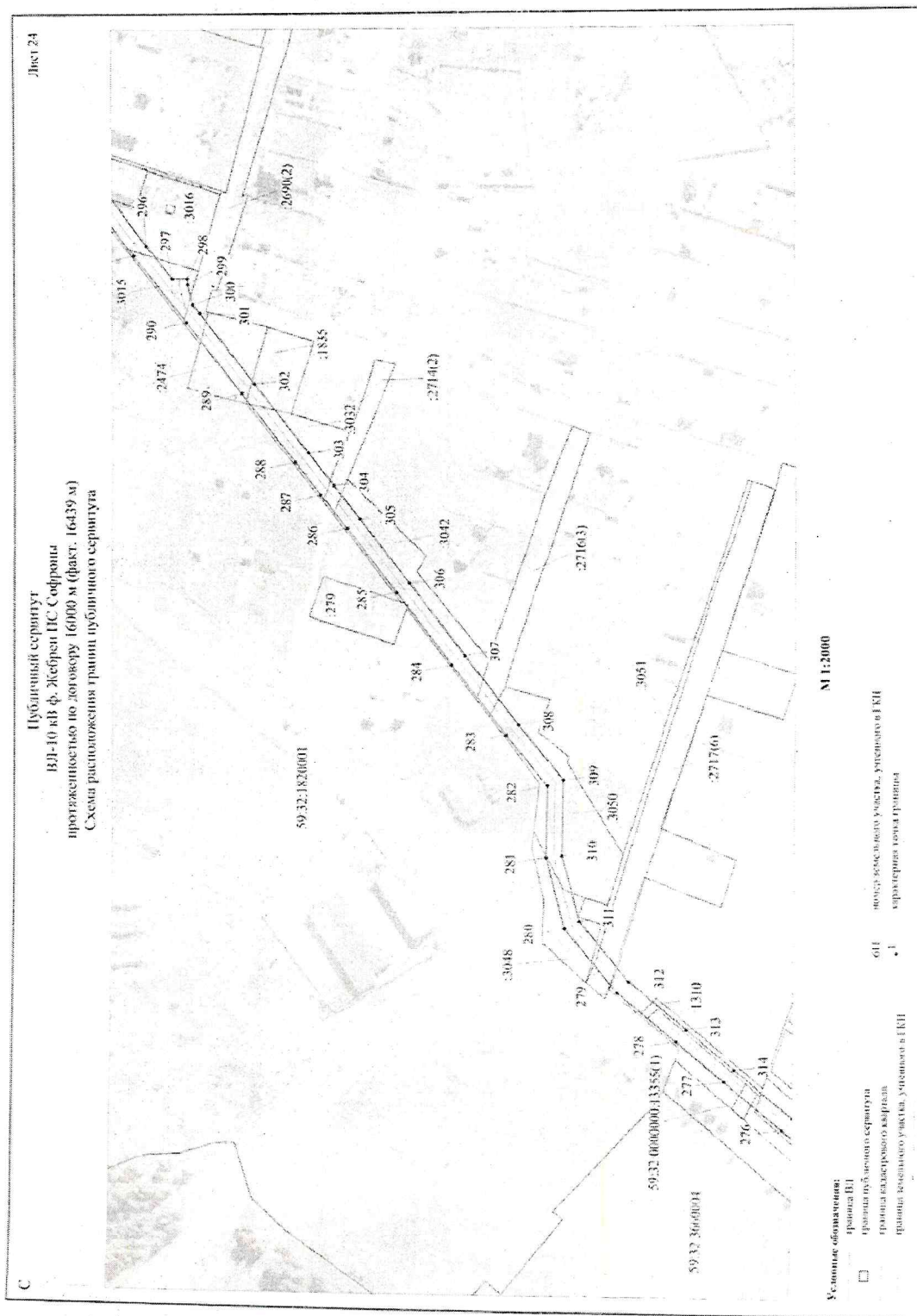
Приложение № 38
к распоряжению
комитета имущественных
отношений администрации
Пермского муниципального района
от 27.05.2022 № 2266



Приложение № 39
к распоряжению
комитета имущественных
отношений администрации
Пермского муниципального района
от 27.05.2022 № 2266



Приложение № 42
к распоряжению
комитета имущественных
отношений администрации
Пермского муниципального района
от 27.05.2022 № 2266



Приложение № 41
к распоряжению
комитета имущественных
отношений администрации
Пермского муниципального района
от 27.05.2022 № 2266

